








SPOTS SECRETS DES LOFOTEN

Si les Lofoten marquent tant les esprits, c'est qu'elles renferment un monde à part, un mélange unique et surprenant, les Alpes au milieu de la mer, la douceur de vallées verdoyantes et des petits ports de pêche.

Depuis Sørsvågen jusqu'au village de Ballstad en passant par une randonnée sur les plages de Fredvang, ce programme très nature distille les ambiances de ces îles qui vivent au rythme des allers et venues des bateaux de pêche chargés de morues. D'île en île, la variété des paysages, l'abondance de la flore et de la faune, ne laisse aucune place à la monotonie. Un voyage dense et passionnant, qui prend le temps de pénétrer à pied au cœur des sites.

 Région	Archipel des îles Lofoten
 Activité	Eté
 Durée	10 jours
 Code	ENORL9ALT
 Prix	A partir de 1 945 €
 Niveau	2/5
 Confort	3/5

PROGRAMME

📍 Jour 1 Vol pour Bodø depuis Paris

Vol Paris / Bodø via Oslo. Prise en charge de votre véhicule à l'aéroport et route pour le centre-ville.

Hébergement: hôtel

📍 Jour 2 Croisière vers Moskenes

Embarquement à bord du ferry à Bodø direction Moskenes. Durant cette croisière de 4 heures, vous aurez peut-être la chance d'apercevoir quelques baleines ainsi que l'aigle de mer. Arrivée à Moskenes puis découverte du sud de l'archipel où vous serez hébergés pour trois nuits en rorbu.

Hébergement: rorbu/ sjohus

📍 Jours 3 à 4 Découverte de la région de Ballstad

Pendant ces 2 journées, vous découvrirez Moskenesøy et Flakstadøy :

- Vous pouvez vous rendre au village de Å, le plus au Sud des Lofoten.
- Visiter Reine, une " Venise " norvégienne. Vous pourrez randonner autour du lac, visiter le musée de la morue séchée, location de barques ou de vélos, ou farniente.
- Visite de l'adorable village musée de Nusfjord inscrit sur la liste du patrimoine culturel de l'Unesco.

Route pour Fredvang où vous pourrez faire une très jolie randonnée sur les plages et les crêtes dominant la mer de Norvège jusqu'à la plage de Kvalvika, où plage de la baleine, ancien village de baleiniers. Vous rencontrerez certainement de nombreux oiseaux marins.

Option VTT en randonnée:

Cette excursion allie parfaitement la randonnée et le VTT. A vélo, vous emprunterez une partie abandonnée de la route principale des Lofoten. Vous monterez ensuite un col pour avoir un magnifique point de vue sur Vestlofoten. -- Départ : Tous les jours à 10h
Durée : 5 heures Prix : 95€

Option Kayak dans le Selfjord:

Sortie kayak avec un guide spécialiste de l'activité. Nous vous proposons de prendre votre embarcation à Fredvang : point de départ ou vous pourrez pagayer dans le Selfjord. Vous rencontrez nombre d'îlots et de cabanes pittoresques en voguant dans le fjord et y pêcherez certainement votre repas du soir ! -- Départ : Tous les jours (De juin à août, selon disponibilité) Demi-journée encadrée : 60 € (De 9h à 12h - 14h à 17h) A partir de 2 pers. Journée encadrée : 90 € (9h-17h) A partir de 2 pers. Prestation réservable et payable uniquement sur place au bureau 66° Nord de Fredvang.

Hébergement: rorbu/ sjohus

📍 Jour 5 Randonnée autour de Svolvær

Remontée vers Svolvær où vous vous installez pour 2 nuits.

Vous pouvez partir pour une randonnée qui vous emmènera successivement autour du lac Stornokk puis au sommet du Kongstindan (552m).

ACTIVITES OPTIONNELLES

Au départ de Kabelvåg (centre des Lofoten), vous aurez la possibilité de faire des activités kayak ou VTT.

Hébergement: rorbu/ sjohus

Distance parcourue: 80 km

📍 Jour 6 Randonnée et visite de Svolvær

Vous pouvez partir pour une randonnée dans les paysages typiques des Lofoten en longeant le lac Storkongs puis vous pourrez

effectuer l'ascension du Smatinden (662 m).

Visite en fin d'après-midi de la "capitale" des Lofoten, Svolvær. La promenade en ville et le long des quais est très agréable : terrasses de café, boutiques, belles demeures...

Option kayak de mer dans le Trollfjord:

En kayak vous découvrirez le Trollfjord autrement. Paysages de fjords et d'imposants sommets enneigés seront au rendez vous de votre journée ! -- Départ : Tous les jours de la semaine à 10h Durée : 7-8 heures. Possibilité de demi-journée 4 heures Prix : 190 € / pers. (journée complète) , 125 € / pers. (1/2 journée). Le prix comprend les transferts sur place, l'équipement pour le kayak et un guide anglophone

Hébergement: rorbu/ sjohus

♥ Jour 7 **Archipel des îles Vesterålen**

Route en direction des îles Vesterålen. Vous vous installerez à Sortland, la plus grande ville de l'archipel.

Les îles Vesterålen sont moins connues que les îles Lofoten et elles offrent un visage différent. En effet leurs montagnes sont moins à-pics et leurs paysages sont plus verdoyants.

Au nord de Sortland, à Stø, partent des safaris baleines.

Hébergement: rorbu/ sjohus

Distance parcourue: 120 km

♥ Jour 8 **Ferry vers la péninsule d'Hamarøy**

Depuis Sortland route vers Lødingen. Petite traversée en ferry pour rejoindre le continent.

Route vers la péninsule d'Hamarøy.

Hébergement: hôtel

Distance parcourue: 140 km

♥ Jour 9 **Visite de Bodø**

Route en direction de Bodø.

A voir à Bodø : le musée de l'aviation et le courant du Maelström.

Hébergement: hôtel

Distance parcourue: 160 km

♥ Jour 10 **Retour sur Paris via Oslo**

Départ pour l'aéroport et restitution de votre véhicule.

Vols pour Paris via Oslo.

PÉRIODE & BUDGET

Quand voyager ?

La meilleure période pour voyager est la suivante :

janv.	févr.	mars	avr.	mai	juin	juil.	août	sept.	oct.	nov.	déc.
-------	-------	------	------	-----	------	-------	------	-------	------	------	------

Prix

Base 2 pers. : A partir de 1945 €

- Supplément pour surclassement de véhicule : nous consulter

Budget indiqué par personne, selon période et disponibilité.

Ce budget est indiqué par personne, selon disponibilité. Votre agent local vous fera parvenir un devis personnalisé avec le prix exact. En effet, ce dernier peut varier en fonction de plusieurs éléments (disponibilité, niveaux de prestations, période, nb de participants, délai de réservation et bien d'autres encore).

Le prix comprend

- Les vols réguliers Paris / Bodø / Paris
- Les taxes aériennes
- La location d'un véhicule de catégorie A type VW Up! ou similaire pour 9 jours
- Assurance CDW et km illimité inclus, prise en charge à l'aéroport
- 9 nuits en chambre double en hôtel ou rorbus
- Le traversée en ferry pour le véhicule et les passagers Bod ø- Moskenes
- Un carnet de voyage détaillé
- Les petits déjeuners pour les nuits en hôtel
- Assistance téléphonique disponible 24h/24 - 7j/7

Le prix ne comprend pas

Compensation Carbone pour un voyage Norvège/Finlande/Suède/Islande/Féroé 5€

A payer sur place:

- Les dépenses personnelles
- Les repas (environ 30 à 35 €) et boissons (y compris durant les vols)
- Les petits déjeuners sur les Lofoten (mais accès à une cuisine dans les rorbus)
- L'essence pour la voiture
- La traversée en ferry entre Lødingen et Bognes.
- Les péages des routes et tunnels
- Les entrées dans les sites et musées
- Les frais de dépôt du véhicule après les horaires d'ouverture de l'agence de location 400 NOK / location

Conditions de paiement et d'annulation

Inscription

L'inscription à l'une de nos activités ou voyage implique l'acceptation des conditions générales de vente. Chaque client doit remplir un bulletin d'inscription. L'inscription n'est acceptée qu'avec le versement d'un acompte représentant 30% du montant total du voyage et dans la mesure des places disponibles. Si l'inscription se fait à moins de 30 jours du départ, le prix total du voyage devra être réglé dès l'inscription. Vous pouvez effectuer votre paiement par virement bancaire (SWIFT/IBAN) ou par carte bleue directement sur le site. Une confirmation d'inscription vous sera envoyée par mail dans les plus brefs délais.

Facturation

Une fois votre réservation enregistrée, nous vous envoyons par mail votre facture. Le solde doit nous parvenir au moins 30 jours avant votre date d'arrivée. Si le solde du voyage ne nous est pas parvenu dans ces délais, Altaï Svalbard se réserve le droit d'annuler la réservation sans indemnité.

Annulation

Si pour quelque raison que ce soit, vous devez annuler votre voyage, les sommes que vous avez versées vous seront remboursées sous réserve des retenues suivantes :

Si le désistement a lieu :

- Plus de 30 jours avant le départ, une somme forfaitaire de 50€ par personne sera retenue
- De 30 à 21 jours avant le départ, le montant de l'acompte versé sera retenu (soit 30% du montant total du dossier)
- De 20 à 14 jours avant le départ, 50% du montant total du dossier sera retenu
- De 13 à 7 jours avant le départ, 75% du montant total du dossier sera retenu
- Moins de 7 jours avant le départ, 100% du montant total du dossier sera retenu

Vous devez nous faire connaître votre décision d'annulation par écrit. C'est la date de réception de votre demande qui déterminera la date de votre annulation.

Cas particuliers :

Quelle que soit la date d'annulation ou de modification de contrat, les frais suivants s'ajoutent au barème ci-dessus :

- Frais fixes aériens : si votre billet d'avion doit être émis longtemps à l'avance, souvent pour vous éviter des suppléments importants, 100% des frais non remboursables en cas d'annulation ou de modification de votre plan de vol vous seront facturés. Dans ce cas le barème ci-dessus ne s'applique que sur le prix du voyage sans le vol.
- Frais fixes terrestres : les frais engagés tôt pour des réservations fermes vous seront facturés en cas d'annulation.
- Frais d'assurance : que vous ayez souscrit une assurance multirisques ou une assurance annulation, le montant de l'assurance est dû et ne peut faire l'objet d'aucun remboursement.

Ces conditions spécifiques vous seront signifiées sur votre confirmation d'inscription.

Si Altaï se se trouve dans l'obligation d'annuler un départ en groupe, en raison du nombre insuffisant de participants, la décision sera prise et les clients informés au plus tard 21 jours avant le départ. Altaï peut également annuler un départ suite à des événements exceptionnels, relevant notamment des cas de force majeure (éruption volcaniques, événements sociaux, grèves, intempéries) pouvant porter atteinte à la sécurité des participants. Dans ces cas les participants seront remboursés intégralement des sommes qu'ils ont versées sans toutefois pouvoir prétendre à aucune indemnité.

Modification du contrat

En cas de modification d'un voyage par le client entraînant des frais pour Altaï, ces frais seront à la charge du client. Dans tous les cas, toute modification fera l'objet d'un écrit. Altaï pourrait modifier des éléments au contrat de voyage, si des événements extérieurs à notre volonté s'imposaient. Nos clients en seraient informés par écrit dans les plus brefs délais.

Prix et révision des prix

Pour les voyages en groupe, les prix figurant sur le site internet ont été calculés et sont valables pour le nombre indiqué de participants pour chaque voyage. Les tarifs sont confirmés lors de l'inscription. Si le nombre de participants est inférieur, un supplément petit groupe peut être appliqué. Pour tous les séjours, nous mentionnons le prix par personne, valable à partir d'un certain nombre de participants, et nous détaillons les prestations incluses et non incluses de ce prix. Toute modification des taux de change, des prix des différents éléments composant un voyage et en particulier le prix des carburants peut entraîner un réajustement du prix.

Cession du contrat

En cas de cession du contrat par le client à un cessionnaire, les conditions de modification et d'annulation s'appliquent.

Assurance

Nous vous invitons à souscrire une assurance personnelle avant votre départ garantissant les activités pratiquées avec Altaï. Nous vous demandons de bien vouloir nous communiquer par mail les informations de votre contrat d'assurance (nom de la compagnie, nom du contrat, n° de police d'assurance, n° de téléphone) et d'emporter ces informations avec vous lors de votre séjour.

Encadrement

Esprit du voyage:

Grâce à notre expérience sur le terrain, nous vous proposons ce voyage découverte en liberté, accessible sans guide accompagnateur. Vous êtes sous votre propre responsabilité lors du voyage. En toute liberté et en autonomie vous prendrez la route, vous vous arrêterez et vous vous baladerez quand bon vous semble.

Sachez qu'en Norvège les trajets routiers comportent régulièrement des passages de fjord sur des ferries : il faut donc bien contrôler les horaires de départ de ceux-ci. En Norvège, on roule lentement . En hiver, certaines routes peuvent être fermées dues aux conditions de neige.

Nous vous invitons également à rester vigilants et à vous informer lors de vos déplacements de la situation météorologique.

Pour votre voyage en liberté, 66°Nord trace les itinéraires et se charge de l'organisation. Avec les vols, la location de la voiture et les hébergements réservés à l'avance, vous pourrez aborder votre voyage en toute tranquillité.

Alimentation

Les petits déjeuners, dans les hôtels, sont le plus généralement servis sous forme de buffet dans un style scandinave.

Hébergement

L'hébergement se fait en rorbu, les célèbres cabanes de pêcheurs.

Déplacement et portage

Nous utilisons soit la compagnie régulière SAS, soit la compagnie Norwegian, via Oslo.

Eau, thé, café offerts à bord des vols SAS. Toute autre consommation (boissons ou repas) payante à bord.

Vols SAS : 1 bagage en soute de 23kg et 1 bagage en cabine de 8kg (dimensions 50x40x23cm) sont autorisés par personne.

Vols Norwegian : 1 bagage en soute 20kg est prévu et 1 bagage en cabine de 10kg (dimensions 50x40x23cm) est autorisé par personne.

Vol international Paris - Oslo (Norvège), escale à Oslo et vol intérieur vers votre destination finale.

Permis de conduire : Permis de conduire délivré depuis 12 mois minimum obligatoire. Il devra être montré au moment de la location du véhicule. Age minimum : 19 ans pour un véhicule de catégorie A, B, C, D, F, G, H, J, M, N, et 25 ans pour les catégories E, I, K, L.

Assurance CDW : Les véhicules de location sont assurés au tiers en accord avec la loi Norvégienne. Cette assurance CDW est incluse dans nos prix. Pour tout dommage causé au véhicule, il restera à votre charge la franchise d'environ 8000 NOK pour une voiture de catégorie A et B, de 9500 NOK pour les catégories C, E, F, G, J, de 12000 NOK pour les catégories D, H, I et de 20000 NOK pour les catégories K et L. Elle est à régler sur place. Pour plus de renseignements, nous consulter.

Super Collision Damage Waiver (SCDW) Assurance complémentaire à acheter sur place, facultative

L'achat de la SCDW baisse le montant de la franchise.

A payer sur place :

- Si vous passez dans des villes il vous sera facturé 40 NOK (environ 5 €) par jour pour les coûts de péage.
- En hiver, frais supplémentaire par location de 50 Nok par jour (du 1er Novembre au 30 Avril)
- Frais d'abandon, par exemple entre Oslo et Bergen : 800 NOK + 25 % de taxe : 1000 NOK .

Optionnel:

- L'ajout d'un conducteur supplémentaire (37.50 NOK /jour)
- La souscription, pour la voiture de location, à l'assurance Super CDW (de 62 à 105 NOK /jour selon les catégories)
- GPS (135 NOK /jour)
- Siège-bébé et enfant (260 NOK / location)

- PAI personal assistance insurance) : (35 NOK / jour)
- Jeune conducteur de moins de 25 ans : (125 NOK / jour)

A noter que la Norvège est un pays montagneux et les routes, même en excellent état, ne permettent pas des vitesses excessives. De nombreux radars fixes sont installés le long des routes et les excès de vitesse sont sévèrement punis par de lourdes amendes. Vous emprunterez également des ferries.

Budget et change

La Norvège, avec un PIB par habitant de 38597 \$ (France 23474 \$) est le pays disposant du plus haut niveau de vie au monde, ceci à malheureusement pour conséquence, d'en faire également le pays le plus cher au monde (avant même le Japon) ! Malgré tous nos efforts pour obtenir les meilleurs prix sur place, les prestations (hébergements, transports, activités, ...) restent chères et ne peuvent être, en aucun cas, comparées avec celles obtenus dans les pays économiquement pauvres (Asie, Amérique du Sud, Afrique du Nord, etc.).

Emportez des Euros en espèces ou en chèques de voyages (attention les frais de commission sont élevés) que vous changerez sur place. La carte bancaire est acceptée dans les banques (attention aux horaires d'ouverture) mais pas pour le paiement en magasin. Prévoyez un budget pour les boissons, les entrées dans les sites et musées et les activités en extra.

Taux de change: 1€ équivaut à 9.7 Nok (12/2018)

Equipement indispensable

- Des bâtons de marche
- Un bloc-notes
- Un appareil photo
- Un sac de couchage (confortable à +15°C) ou un drap sac car les couvertures sont fournies.
- Des lunettes de soleil haute protection
- Une trousse de pharmacie personnelle
- Une lampe frontale, avec piles et ampoules de rechange (à partir d'août)
- Un couteau
- De la crème de protection solaire (visage et lèvres)
- Une gourde de 1 litre minimum, légère et en option isotherme
- Des sacs plastiques pour l'étanchéité de vos affaires

Les vêtements des pieds à la tête :

Une paire de chaussures de trekking pour les randonnées. Elles doivent réunir trois qualités : solidité, bonne tenue du pied et de la cheville (tiges hautes) et imperméabilité. Choisissez des chaussures à semelles antidérapantes, à crampons et relativement rigides, elles doivent bien accrocher au terrain.

- Des paires de chaussettes de laine
- Une veste de montagne ou un bon anorak imperméable
- Une veste en duvet (facultatif)

Les vestes les plus performantes contre le vent et la pluie sont en Gore-tex ou Micropore, matière "respirante" qui permet l'évacuation rapide de la transpiration.

- Des pull-overs chauds ou fourrures polaires. Cette dernière a l'avantage d'être résistante, chaude, légère ; elle sèche rapidement et offre un contact doux. Les plus adaptées, bien connues des montagnards, sont les fibres Polartec, Carline et Ulfrotté.
- Une chemise chaude en laine ou une carline
- Des sous-vêtements haut et bas. C'est la première isolation que vous aurez, soignez-la. Des fibres techniques fines, comme la

Carline ou la Polartec sont très efficaces, chaudes, souples, confortables et légères. Elles sèchent très rapidement.

- Un pantalon de trek imperméable
- Un maillot de bain
- Deux paires de gants et bonnet de laine

Bagages

L'ensemble de vos bagages doit être réparti dans 2 sacs :

Prévoir un sac de voyage ou valise de 15kg maximum pour toutes vos affaires personnelles.

Un petit sac à dos (contenance environ 40L) pour le transport de vos affaires personnelles durant la journée : pull, gourde, pique-nique de midi, lunettes, appareil photo,

Pharmacie

Il est recommandé d'apporter vos médicaments personnels (aspirine, pansements, désinfectant local, coton, etc.).

Passeport

Passeport ou carte d'identité impérativement valide (vérifier la date d'expiration dès maintenant). Depuis le mois d'octobre : la Belgique et la Norvège ont annoncé qu'elles ne reconnaissent pas la validité des cartes françaises dont la date faciale était dépassée.

ATTENTION, à partir du 15 janvier 2017, un enfant qui voyage à l'étranger sans être accompagné de l'un de ses parents doit présenter les 3 documents suivants :- Pièce d'identité valide du mineur : carte d'identité ou passeport + visa éventuel en fonction des exigences du pays de destination (à vérifier en consultant les fiches pays du site diplomatie.gouv.fr)

- Photocopie du titre d'identité valide du parent signataire : carte d'identité ou passeport
- Formulaire d'autorisation de sortie du territoire signé par l'un des parents titulaire de l'autorité parentale.

Pour tout complément d'informations: <https://www.service-public.fr/particuliers/vosdroits/F1359>

Visa

Pas de visa obligatoire pour les ressortissants européens.

Carte d'identité

Carte d'identité impérativement valide (vérifier la date d'expiration dès maintenant). La Norvège ne reconnaît pas la validité des cartes françaises prolongée de cinq ans.

Vaccins obligatoires

Aucune vaccination exigée.

Electricité

220 V

Prises identiques aux prises françaises. Si vous dormez en auberge ou en gîte vous pourrez régulièrement charger les batteries de vos appareils électroniques. Attention, il n'y a pas toujours l'électricité dans les refuges ou les campings.

Heure locale

0h00 à + 1h00

1h00 de moins qu'en France en été

Même heure qu'en France en hiver

Géographie

Le Royaume de Norvège occupe une situation géographique exceptionnelle par sa position septentrionale en Europe, dans l'ouest de la péninsule scandinave. Le territoire s'étend en direction du nord plus loin qu'aucun autre pays européen, jusqu'à environ 2 100 km du Pôle. Très allongé, le pays s'étend du Nord au Sud sur près de 1 800 km. Nation pauvre lorsque l'union avec la Suède fut dissoute en 1905, la Norvège est aujourd'hui l'un des États les plus riches du globe.

En raison de conditions climatiques particulièrement favorables malgré la latitude, le littoral, très étendu et découpé, est toujours libre de glace, ce qui facilite la circulation maritime. En dépit des distances, le territoire norvégien, auquel il faut ajouter l'archipel du

Svalbard et l'île Jan Mayen, ne couvre que 324 220 km².

Tourisme responsable

Altai Travel oeuvre pour un tourisme plus responsable et s'inscrit dans une démarche d'organisation de voyages respectant des principes équitables et durables.

L'harmonisation des pratiques assure :

- Une juste répartition des retombées économiques
- L'amélioration des conditions de travail des équipes locales et leur sensibilisation à la protection de l'environnement
- L'information des voyageurs au respect des populations locales et de l'environnement et le recueil de leurs ressentis à leur retour

Adoptez, vous aussi, des gestes simples lors de vos voyages et agissez ainsi en faveur d'un tourisme responsable :

- Évitez de laisser des déchets derrière vous : déposez les dans des poubelles ou ramenez les avec vous
- Utilisez l'eau potable avec parcimonie (préférez les douches aux bains et signalez les fuites) et évitez de la gaspiller (préférez les savons biodégradables pour vous laver etc.)
- Évitez de dégrader des sites culturels : ne touchez pas les statues, ne déplacez pas pierres et objets etc.
- Préférez les échanges aux dons (des cadeaux trop importants au vu du niveau de vie du pays peuvent déstabiliser l'équilibre économique local)
- En balade, notamment dans certains écosystèmes fragiles, observez la faune à distance, ne sortez pas des sentiers, limitez le piétinement et ne rapportez pas de « souvenirs » : renoncez à cueillir des fleurs rares, à ramasser des fossiles etc.
- Dans certains hôtels, vous disposerez d'une climatisation individuelle. Il est vivement recommandé pour éviter la surconsommation énergétique et les émissions de gaz à effet de serre de la couper systématiquement lorsque vous n'êtes pas présent dans la chambre.